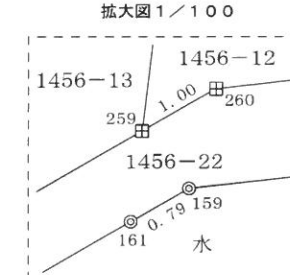
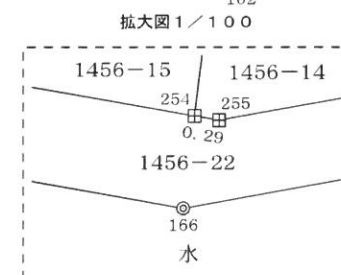
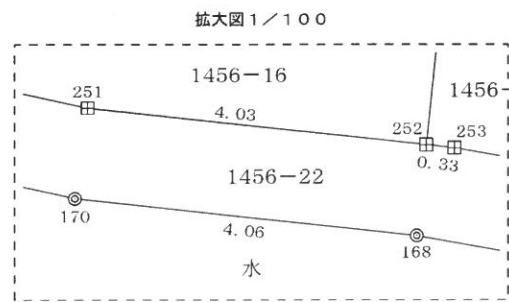
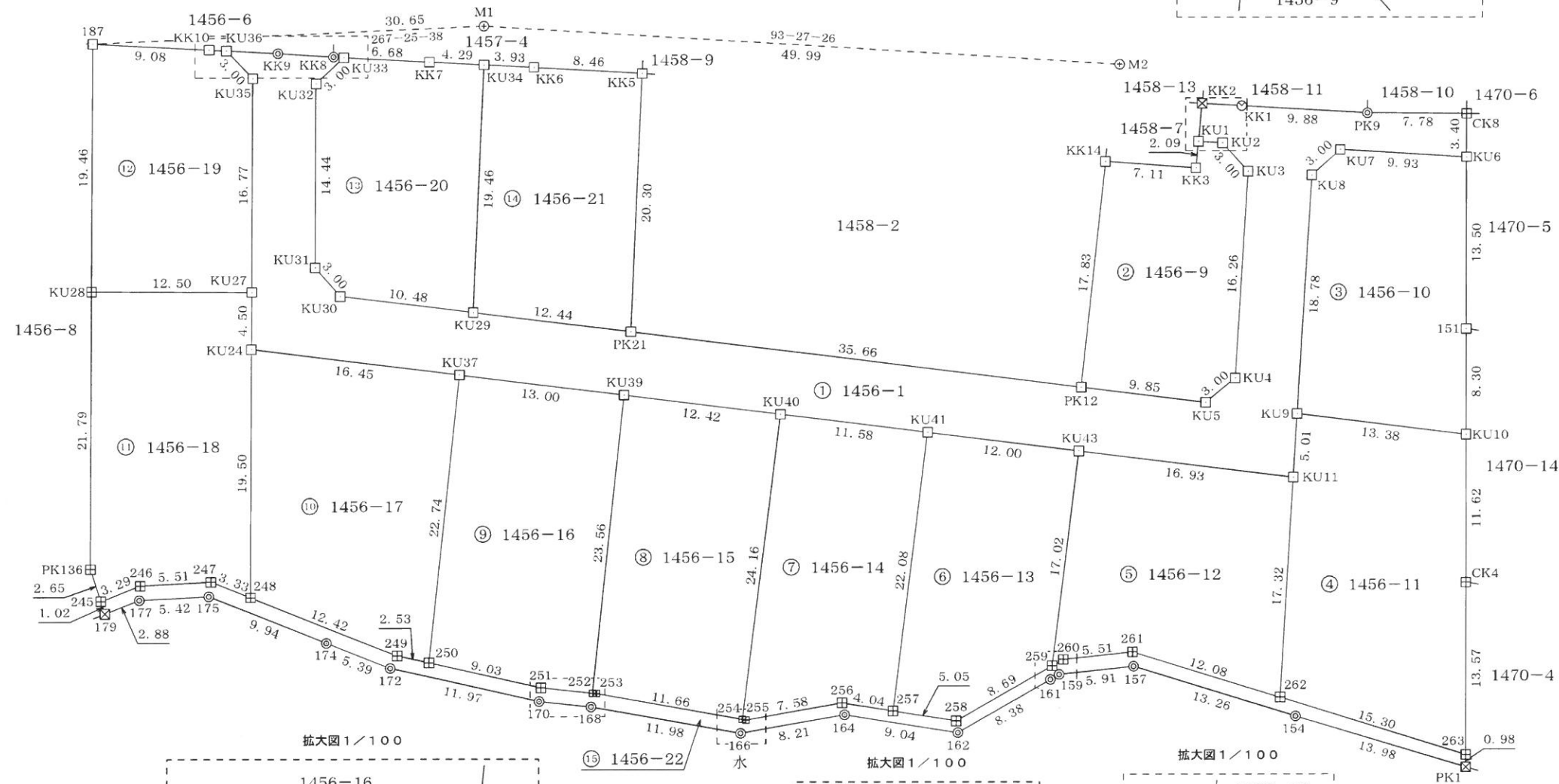
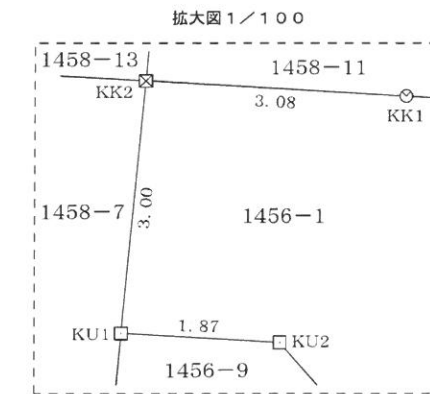
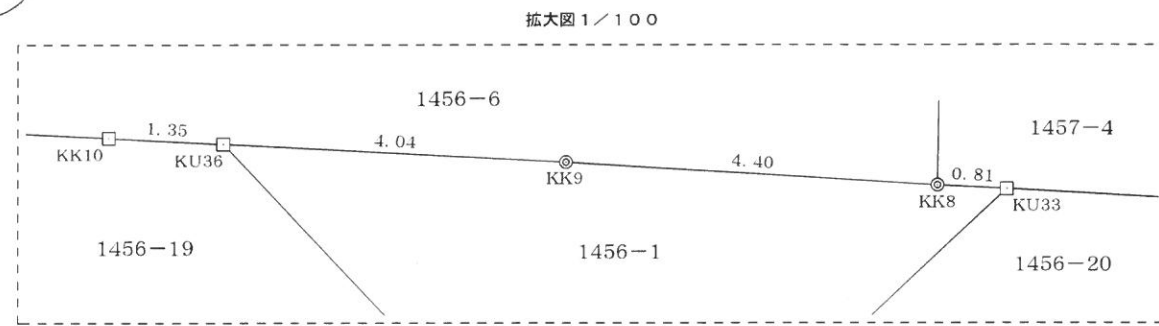


地番 1456-1,
1456-9乃至1456-22

土地の所在 東筑摩郡朝日村大字小野沢字東原

地積測量図

1/4



| 境界点 | 境界標の種類 |
|-----|---------|
| ⊗ | プラスチック杭 |
| □ | 金属プレート |
| ⊠ | コンクリート杭 |
| ○ | マーキング |
| ⊙ | 金属釘 |
| ⊕ | マンホール中心 |

作成者 松本市井川城三丁目10番3号
土地家屋調査士 荒井 伸介 (令和 3年 9月 16日作成)

申請人 株式会社 新栄土地
代表取締役 百瀬 元明

縮尺 1 / 500

| | |
|-------|----------------------------|
| 地番 | 1456-1, 1456-9乃至1456-22 |
| 土地の所在 | 東筑摩郡朝日村大字小野沢字東原 |

地積測量図

求積表

| 地番 | ③ 1456-10 | | | | |
|------|-----------|------------|-----------|-----------------------|--|
| NO | Xn | Yn | Yn+1-Yn-1 | Xn · (Yn+1-Yn-1) | |
| KU6 | 13616.274 | -56452.245 | -9.939 | -135332.147286 | |
| KU7 | 13616.851 | -56462.163 | -12.159 | -165567.291309 | |
| KU8 | 13614.856 | -56464.404 | -3.330 | -45337.470480 | |
| KU9 | 13596.100 | -56465.493 | 12.196 | 165818.035600 | |
| KU10 | 13594.460 | -56452.208 | 13.269 | 180384.889740 | |
| 151 | 13602.766 | -56452.224 | -0.037 | -503.302342 | |
| 合計 | | | | -537.286077 | |
| 合計面積 | | | | 268.6430385 | |
| 地積 | | | | 268.64 m ² | |

| 地番 | ④ 1456-11 | | | | |
|------|-----------|------------|-----------|-----------------------|--|
| NO | Xn | Yn | Yn+1-Yn-1 | Xn · (Yn+1-Yn-1) | |
| KU10 | 13594.460 | -56452.208 | -13.307 | -180901.479220 | |
| KU9 | 13596.100 | -56465.493 | -13.576 | -184580.653600 | |
| KU11 | 13591.098 | -56465.784 | -1.297 | -17627.654106 | |
| 262 | 13573.798 | -56466.790 | 13.610 | 184739.390780 | |
| 263 | 13569.266 | -56452.174 | 14.604 | 198165.560664 | |
| CK4 | 13582.837 | -56452.186 | -0.034 | -461.816458 | |
| 合計 | | | | -666.651940 | |
| 合計面積 | | | | 333.3259700 | |
| 地積 | | | | 333.32 m ² | |

| 地番 | ⑤ 1456-12 | | | | |
|------|-----------|------------|-----------|-----------------------|--|
| NO | Xn | Yn | Yn+1-Yn-1 | Xn · (Yn+1-Yn-1) | |
| KU11 | 13591.098 | -56465.784 | -15.806 | -214820.894988 | |
| KU43 | 13593.172 | -56482.596 | -18.897 | -256870.171284 | |
| 259 | 13576.278 | -56484.681 | -1.216 | -16508.754048 | |
| 260 | 13576.779 | -56483.812 | 6.351 | 86226.123429 | |
| 261 | 13577.377 | -56478.330 | 17.022 | 231114.111294 | |
| 262 | 13573.798 | -56466.790 | 12.546 | 170296.869708 | |
| 合計 | | | | -562.715889 | |
| 合計面積 | | | | 281.3579445 | |
| 地積 | | | | 281.35 m ² | |

| 地番 | ⑥ 1456-13 | | | | |
|------|-----------|------------|-----------|-----------------------|--|
| NO | Xn | Yn | Yn+1-Yn-1 | Xn · (Yn+1-Yn-1) | |
| KU43 | 13593.172 | -56482.596 | -9.825 | -133552.914900 | |
| KU41 | 13594.642 | -56494.506 | -14.615 | -198685.692830 | |
| 257 | 13572.728 | -56497.211 | 2.290 | 31081.547120 | |
| 258 | 13571.940 | -56492.216 | 12.530 | 170056.408200 | |
| 259 | 13576.278 | -56484.681 | 9.620 | 130603.794360 | |
| 合計 | | | | -496.858050 | |
| 合計面積 | | | | 248.4290250 | |
| 地積 | | | | 248.42 m ² | |

| 地番 | ① 1456-1 | | | | |
|------|-----------|------------|-----------|-----------------------|--|
| NO | Xn | Yn | Yn+1-Yn-1 | Xn · (Yn+1-Yn-1) | |
| CK8 | 13619.682 | -56452.250 | -7.793 | -106138.181826 | |
| PK9 | 13619.732 | -56460.038 | -17.657 | -240483.607924 | |
| KK1 | 13620.305 | -56469.907 | -12.950 | -176382.949750 | |
| KK2 | 13620.484 | -56472.988 | -3.359 | -45751.205756 | |
| KU1 | 13617.495 | -56473.266 | 1.598 | 21760.757010 | |
| KU2 | 13617.386 | -56471.390 | 3.871 | 52712.901206 | |
| KU3 | 13615.145 | -56469.395 | 1.051 | 14309.517395 | |
| KU4 | 13598.903 | -56470.339 | -3.248 | -44169.236944 | |
| KU5 | 13596.981 | -56472.643 | -12.084 | -164305.918404 | |
| PK12 | 13598.189 | -56482.423 | -45.175 | -614298.188075 | |
| PK21 | 13602.557 | -56517.818 | -47.742 | -649413.276294 | |
| KU29 | 13604.081 | -56530.165 | -22.752 | -309520.050912 | |
| KU30 | 13605.364 | -56540.570 | -12.389 | -168556.854596 | |
| KU31 | 13607.615 | -56542.554 | -1.939 | -26385.165485 | |
| KU32 | 13622.061 | -56542.509 | 2.228 | 30349.951908 | |
| KU33 | 13624.119 | -56540.326 | 1.372 | 18692.291268 | |
| KK8 | 13624.164 | -56541.137 | -5.204 | -70900.149456 | |
| KK9 | 13624.435 | -56545.530 | -8.432 | -114881.235920 | |
| KU36 | 13624.648 | -56549.569 | -1.978 | -26949.553744 | |
| KU35 | 13622.468 | -56547.508 | 2.009 | 27367.538212 | |
| KU27 | 13605.691 | -56547.560 | -0.067 | -911.581297 | |
| KU24 | 13601.191 | -56547.575 | 16.318 | 221944.234738 | |
| KU37 | 13599.176 | -56531.242 | 29.237 | 397599.108712 | |
| KU39 | 13597.583 | -56518.338 | 25.236 | 343148.604588 | |
| KU40 | 13596.061 | -56506.006 | 23.832 | 324021.325752 | |
| KU41 | 13594.642 | -56494.506 | 23.410 | 318250.569220 | |
| KU43 | 13593.172 | -56482.596 | 28.722 | 390423.086184 | |
| KU11 | 13591.098 | -56465.784 | 17.103 | 232448.549094 | |
| KU9 | 13596.100 | -56465.493 | 1.380 | 18762.618000 | |
| KU8 | 13614.856 | -56464.404 | 3.330 | 45337.470480 | |
| KU7 | 13616.851 | -56462.163 | 12.159 | 165567.291309 | |
| KU6 | 13616.274 | -56452.245 | 9.913 | 134978.124162 | |
| 合計 | | | | -1373.217145 | |
| 合計面積 | | | | 686.6085725 | |
| 地積 | | | | 686.60 m ² | |

| 地番 | ② 1456-9 | | | | |
|------|-----------|------------|-----------|-----------------------|--|
| NO | Xn | Yn | Yn+1-Yn-1 | Xn · (Yn+1-Yn-1) | |
| KU1 | 13617.495 | -56473.266 | -2.069 | -28174.597155 | |
| KK3 | 13615.413 | -56473.459 | -7.287 | -99215.514531 | |
| KK14 | 13615.926 | -56480.553 | -8.964 | -122053.160664 | |
| PK12 | 13598.189 | -56482.423 | 7.910 | 107561.674990 | |
| KU5 | 13596.981 | -56472.643 | 12.084 | 164305.918404 | |
| KU4 | 13598.903 | -56470.339 | 3.248 | 44169.236944 | |
| KU3 | 13615.145 | -56469.395 | -1.051 | -14309.517395 | |
| KU2 | 13617.386 | -56471.390 | -3.871 | -52712.901206 | |
| 合計 | | | | -428.860613 | |
| 合計面積 | | | | 214.4303065 | |
| 地積 | | | | 214.43 m ² | |

作成者

松本市井川城三丁目10番3号
土地家屋調査士荒井 伸介 (令和 3年 9月16日作成)

申請人

株式会社 新栄土地
代表取締役 百瀬 元明

縮尺

1/

地番 1456-1,
1456-9乃至1456-22
土地の所在 東筑摩郡朝日村大字小野沢字東原

地積測量図

| 地番 | ㊶ 1456-18 | | | | |
|-------|-----------|------------|-----------|-----------------------|--|
| NO | Xn | Yn | Yn+1-Yn-1 | Xn · (Yn+1-Yn-1) | |
| KU27 | 13605.691 | -56547.560 | -12.485 | -169867.052135 | |
| KU28 | 13605.731 | -56560.060 | -12.569 | -171010.432939 | |
| PK136 | 13583.936 | -56560.129 | 0.745 | 10120.032320 | |
| 245 | 13581.413 | -56559.315 | 3.883 | 52736.626679 | |
| 246 | 13582.624 | -56556.246 | 8.579 | 116525.331296 | |
| 247 | 13582.919 | -56550.736 | 8.610 | 116948.932590 | |
| 248 | 13581.689 | -56547.636 | 3.161 | 42931.718929 | |
| KU24 | 13601.191 | -56547.575 | 0.076 | 1033.690516 | |
| | | | 合計 | -581.152744 | |
| | | | 合計面積 | 290.5763720 | |
| | | | 地積 | 290.57 m ² | |

| 地番 | ㊷ 1456-19 | | | | |
|------|-----------|------------|-----------|-----------------------|--|
| NO | Xn | Yn | Yn+1-Yn-1 | Xn · (Yn+1-Yn-1) | |
| KU36 | 13624.648 | -56549.569 | -3.415 | -46528.172920 | |
| KK10 | 13624.718 | -56550.923 | -10.430 | -142105.808740 | |
| 187 | 13625.199 | -56559.999 | -9.137 | -124493.443263 | |
| KU28 | 13605.731 | -56560.060 | 12.439 | 169241.687909 | |
| KU27 | 13605.691 | -56547.560 | 12.552 | 170778.633432 | |
| KU35 | 13622.468 | -56547.508 | -2.009 | -27367.538212 | |
| | | | 合計 | -474.641794 | |
| | | | 合計面積 | 237.3208970 | |
| | | | 地積 | 237.32 m ² | |

| 地番 | ㊸ 1456-20 | | | | |
|------|-----------|------------|-----------|-----------------------|--|
| NO | Xn | Yn | Yn+1-Yn-1 | Xn · (Yn+1-Yn-1) | |
| KU34 | 13623.534 | -56529.357 | -3.484 | -47464.392456 | |
| KK7 | 13623.745 | -56533.649 | -10.969 | -149438.858905 | |
| KU33 | 13624.119 | -56540.326 | -8.860 | -120709.694340 | |
| KU32 | 13622.061 | -56542.509 | -2.228 | -30349.951908 | |
| KU31 | 13607.615 | -56542.554 | 1.939 | 26385.165485 | |
| KU30 | 13605.364 | -56540.570 | 12.389 | 168556.854596 | |
| KU29 | 13604.081 | -56530.165 | 11.213 | 152542.560253 | |
| | | | 合計 | -478.317275 | |
| | | | 合計面積 | 239.1586375 | |
| | | | 地積 | 239.15 m ² | |

| 地番 | ㊹ 1456-21 | | | | |
|------|-----------|------------|-----------|-----------------------|--|
| NO | Xn | Yn | Yn+1-Yn-1 | Xn · (Yn+1-Yn-1) | |
| KK5 | 13622.841 | -56516.975 | -7.606 | -103615.328646 | |
| KK6 | 13623.340 | -56525.424 | -12.382 | -168684.195880 | |
| KU34 | 13623.534 | -56529.357 | -4.741 | -64589.174694 | |
| KU29 | 13604.081 | -56530.165 | 11.539 | 156977.490659 | |
| PK21 | 13602.557 | -56517.818 | 13.190 | 179417.726830 | |
| | | | 合計 | -493.481731 | |
| | | | 合計面積 | 246.7408655 | |
| | | | 地積 | 246.74 m ² | |

| 地番 | ㊺ 1456-14 | | | | |
|------|-----------|------------|-----------|-----------------------|--|
| NO | Xn | Yn | Yn+1-Yn-1 | Xn · (Yn+1-Yn-1) | |
| KU41 | 13594.642 | -56494.506 | -8.795 | -119564.876390 | |
| KU40 | 13596.061 | -56506.006 | -14.459 | -196585.445999 | |
| 254 | 13572.082 | -56508.965 | -2.668 | -36210.314776 | |
| 255 | 13572.031 | -56508.674 | 7.755 | 105251.100405 | |
| 256 | 13573.358 | -56501.210 | 11.463 | 155591.402754 | |
| 257 | 13572.728 | -56497.211 | 6.704 | 90991.568512 | |
| | | | 合計 | -526.565494 | |
| | | | 合計面積 | 263.2827470 | |
| | | | 地積 | 263.28 m ² | |

| 地番 | ㊻ 1456-15 | | | | |
|------|-----------|------------|-----------|-----------------------|--|
| NO | Xn | Yn | Yn+1-Yn-1 | Xn · (Yn+1-Yn-1) | |
| KU40 | 13596.061 | -56506.006 | -9.373 | -127435.879753 | |
| KU39 | 13597.583 | -56518.338 | -14.780 | -200972.276740 | |
| 252 | 13574.148 | -56520.786 | -2.115 | -28709.323020 | |
| 253 | 13574.111 | -56520.453 | 11.821 | 160459.566131 | |
| 254 | 13572.082 | -56508.965 | 14.447 | 196075.868654 | |
| | | | 合計 | -582.044728 | |
| | | | 合計面積 | 291.0223640 | |
| | | | 地積 | 291.02 m ² | |

| 地番 | ㊼ 1456-16 | | | | |
|------|-----------|------------|-----------|-----------------------|--|
| NO | Xn | Yn | Yn+1-Yn-1 | Xn · (Yn+1-Yn-1) | |
| KU39 | 13597.583 | -56518.338 | -10.456 | -142176.327848 | |
| KU37 | 13599.176 | -56531.242 | -15.269 | -207645.818344 | |
| 250 | 13576.553 | -56533.607 | 6.448 | 87541.613744 | |
| 251 | 13574.585 | -56524.794 | 12.821 | 174039.754285 | |
| 252 | 13574.148 | -56520.786 | 6.456 | 87634.699488 | |
| | | | 合計 | -606.078675 | |
| | | | 合計面積 | 303.0393375 | |
| | | | 地積 | 303.03 m ² | |

| 地番 | ㊽ 1456-17 | | | | |
|------|-----------|------------|-----------|-----------------------|--|
| NO | Xn | Yn | Yn+1-Yn-1 | Xn · (Yn+1-Yn-1) | |
| KU37 | 13599.176 | -56531.242 | -13.968 | -189953.290368 | |
| KU24 | 13601.191 | -56547.575 | -16.394 | -222977.925254 | |
| 248 | 13581.689 | -56547.636 | 11.489 | 156040.024921 | |
| 249 | 13577.106 | -56536.086 | 14.029 | 190473.220074 | |
| 250 | 13576.553 | -56533.607 | 4.844 | 65764.822732 | |
| | | | 合計 | -653.147895 | |
| | | | 合計面積 | 326.5739475 | |
| | | | 地積 | 326.57 m ² | |

作成者 松本市井川城三丁目10番3号
土地家屋調査士荒井 伸介 (令和 3年 9月16日作成)

申請人 株式会社 新栄土地
代表取締役 百瀬 元明

縮尺 1/1

| | |
|-------|----------------------------|
| 地番 | 1456-1, 1456-9乃至1456-22 |
| 土地の所在 | 東筑摩郡朝日村大字小野沢字東原 |

地積測量図

| 引照点 | X座標 | Y座標 | 距離 | 方向角 |
|-------------|-----------|------------|-------|----------|
| M1(マンホール中心) | 13626.575 | -56529.376 | 49.99 | 93-27-26 |
| M2(マンホール中心) | 13623.560 | -56479.468 | | |

| 引照点・境界点表 | | |
|----------|------------|------------|
| 器械点 | 後視点 | |
| X座標 | 13626.575 | 13623.560 |
| Y座標 | -56529.376 | -56479.468 |
| 方向角 | 93-27-26 | 距離 49.99 |
| 境界点 | 観測角 | 距離 |
| 187 | 173-58-12 | 30.65 |

| | |
|---------------|-----------------------|
| 測量年月日 | 令和3年 9月11日 |
| 座標系 | 世界測地系(VIII系 測地成果2011) |
| VRS-RTK-GPS測量 | |

使用基準点座標一覧表

| 与点の電子基準点 | X座標 | Y座標 |
|----------|-----------|------------|
| 塩尻 | 13560.806 | -46537.616 |
| 松本 | 26643.602 | -46329.577 |
| 梓川 | 25520.621 | -56476.111 |

| 地番 | ⑬ 1456-22 | | | |
|------|----------------|----------------|------------------------------------|---|
| NO | X _n | Y _n | Y _{n+1} -Y _{n-1} | X _n ・(Y _{n+1} -Y _{n-1}) |
| 263 | 13569.266 | -56452.174 | -14.617 | -198341.961122 |
| 262 | 13573.798 | -56466.790 | -26.156 | -355036.260488 |
| 261 | 13577.377 | -56478.330 | -17.022 | -231114.111294 |
| 260 | 13576.779 | -56483.812 | -6.351 | -86226.123429 |
| 259 | 13576.278 | -56484.681 | -8.404 | -114095.040312 |
| 258 | 13571.940 | -56492.216 | -12.530 | -170056.408200 |
| 257 | 13572.728 | -56497.211 | -8.994 | -122073.115632 |
| 256 | 13573.358 | -56501.210 | -11.463 | -155591.402754 |
| 255 | 13572.031 | -56508.674 | -7.755 | -105251.100405 |
| 254 | 13572.082 | -56508.965 | -11.779 | -159865.553878 |
| 253 | 13574.111 | -56520.453 | -11.821 | -160459.566131 |
| 252 | 13574.148 | -56520.786 | -4.341 | -58925.376468 |
| 251 | 13574.585 | -56524.794 | -12.821 | -174039.754285 |
| 250 | 13576.553 | -56533.607 | -11.292 | -153306.436476 |
| 249 | 13577.106 | -56536.086 | -14.029 | -190473.220074 |
| 248 | 13581.689 | -56547.636 | -14.650 | -198971.743850 |
| 247 | 13582.919 | -56550.736 | -8.610 | -116948.932590 |
| 246 | 13582.624 | -56556.246 | -8.579 | -116525.331296 |
| 245 | 13581.413 | -56559.315 | -2.752 | -37376.048576 |
| 179 | 13580.433 | -56558.998 | 2.999 | 40727.718567 |
| 177 | 13581.491 | -56556.316 | 8.101 | 110023.658591 |
| 175 | 13581.781 | -56550.897 | 14.667 | 199203.981927 |
| 174 | 13578.111 | -56541.649 | 14.262 | 193651.019082 |
| 172 | 13576.122 | -56536.635 | 16.705 | 226789.118010 |
| 170 | 13573.511 | -56524.944 | 15.736 | 213592.769096 |
| 168 | 13573.070 | -56520.899 | 15.844 | 215051.721080 |
| 166 | 13570.986 | -56509.100 | 19.886 | 269872.627596 |
| 164 | 13572.424 | -56501.013 | 17.017 | 230961.939208 |
| 162 | 13571.016 | -56492.083 | 16.199 | 219836.888184 |
| 161 | 13575.201 | -56484.814 | 7.955 | 107990.723955 |
| 159 | 13575.596 | -56484.128 | 6.571 | 89205.241316 |
| 157 | 13576.238 | -56478.243 | 18.557 | 251934.248566 |
| 154 | 13572.309 | -56465.571 | 26.070 | 353830.095630 |
| PK1 | 13568.286 | -56452.173 | 13.397 | 181774.327542 |
| 合計 | | | | -231.408910 |
| 合計面積 | | | | 115.7044550 |
| 地積 | | | | 115.70 m ² |

| | |
|-------|-----------------------------|
| 総合計面積 | 4346.2144800 m ² |
|-------|-----------------------------|

| | |
|-----|--|
| 作成者 | 松本市井川城三丁目10番3号 土地家屋調査士 荒井 伸介 (令和 3年 9月16日作成) |
|-----|--|

| | |
|-----|--------------------------|
| 申請人 | 株式会社 新栄土地 代表取締役 百瀬 元明 |
|-----|--------------------------|

| | |
|----|-----|
| 縮尺 | 1/1 |
|----|-----|